



Deutschland und seine Nachbarländer


Auf der Landkarte siehst du Deutschland und seine **neun Nachbarstaaten**. Kein Staat Europas hat so viele Nachbarn wie Deutschland.



- ★ Umrande Deutschland mit einem dicken roten Stift.
- ★ Schreibe die Namen der Nachbarstaaten in dein Heft. Suche aus einer Europakarte die Namen der Hauptstädte heraus. Schreibe zu jedem Staat die Hauptstadt auf.
- ★ Ordne die Staaten nach den Himmelsrichtungen (Norden, Osten, Süden, Westen).
- ★ Hast du schon einmal ein Nachbarland von Deutschland besucht? Erzähle deinen Mitschülern davon. Du kannst auch Fotos zeigen, ein Bild malen oder mit deinen Klassenkameraden ein Plakat zu diesem Staat gestalten.




Die Flagge und das Wappen von Deutschland



Die deutschen **Nationalfarben** sind Schwarz, Rot und Gold. Du findest sie in der **Flagge** von Deutschland wieder. **Schwarz** ist in der Flagge ganz oben, **Rot** in der Mitte und **Gold** ganz unten. Auf der Flagge ist das Gold als Gelbton dargestellt. Dieser wird jedoch als Gold bezeichnet. Die drei Farben stehen schon seit 1848 offiziell für den deutschen Staat, allerdings mit kurzen Unterbrechungen.

Die **Länder der Erde** haben alle unterschiedliche Flaggen mit verschiedenen Farben und Mustern, sodass man an einer Flagge das Land erkennen kann.

- ★ Male die Deutschlandflagge richtig an.
- ★ Du kannst dir auch eine Deutschlandfahne basteln. Schneide dazu die angemalte Flagge aus. Klebe sie dann um einen dünnen Stab (zum Beispiel einen Schaschlik-Stab).



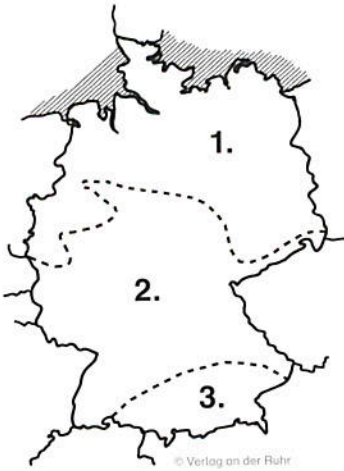
Die Bundesrepublik Deutschland hat außerdem ein **Wappen**, an dem man unser Land erkennen kann. Links siehst du das Wappen. Es ist ein schwarzer Adler mit rotem Schnabel und roten Krallen. Das Schild, auf dem der Adler abgebildet ist, hat eine goldene (gelbe) Farbe.

Der **Adler** ist bereits ein sehr altes Zeichen. Schon die Könige und Herrscher, die vor mehr als 1000 Jahren im Bereich des heutigen Deutschlands regierten, benutzten einen Adler als ihr Zeichen.

- ★ Male das Deutschlandwappen in den richtigen Farben an.
- ★ Du kannst dein angemaltes Wappen ausschneiden, um damit deine Deutschland-Mappe zu verzieren.



So sieht es in Deutschland aus



Die **Landschaft** in Deutschland ist sehr abwechslungsreich. Man kann sie in drei **Großräume** einteilen:

1. das Norddeutsche Tiefland
2. die Mittelgebirgszone
3. die Alpen mit Alpenvorland

Wie die gedachten Grenzen verlaufen, zeigt dir die Karte.

Wenn du in den **Norden** Deutschlands reist, siehst du viele **Seen**. Du kannst dort auch bis zur **Nord- und Ostsee** fahren, die zu den **Meeren** gehören. In der Nord- und Ostsee gibt es viele Inseln, die sich wie Perlen an einer Kette in Küstennähe aneinanderreihen. Weil der Norden eher flach ist, wird das Gebiet auch **Tiefland** genannt. In dieser Region kannst du zum Beispiel in Heidelandschaften spazieren gehen und vorsichtig Moore entdecken.

Das **Landesinnere** oder einfacher gesagt die **Mitte** Deutschlands hat viele **Laub- und Nadelwälder** sowie einige mittelhohe **Gebirge**. Aus diesem Grund heißt dieses Gebiet auch **Mittelgebirgszone**.

Im **Süden** Deutschlands kannst du sowohl in Hochebenen wandern als auch in den **Alpen** bergsteigen. Den höchsten Berg der deutschen Alpen, die **Zugspitze**, erreichst du nur als erfahrener Bergsteiger oder per Zahnrad- oder Seilbahn. Auch im Süden gibt es viele **Seen**.

★ Kreuze alle richtigen Sätze an. Die Buchstaben hinter den Aussagen ergeben, von oben nach unten gelesen, dieses Lösungswort: _____.

a) Überall in Deutschland sieht es gleich aus. (S)

b) Die Landschaft ist in Deutschland sehr verschieden. (A)

a) Der Norden Deutschlands ist eher flach. (L)

b) Der Norden Deutschlands ist sehr gebirgig. (R)

a) Nord- und Ostsee liegen im Süden des Landes. (E)

b) Im Norden kannst du Ost- und Nordsee finden. (P)

a) Im Landesinneren von Deutschland gibt es viele Wälder. (E)

b) In Mitteldeutschland wachsen kaum Bäume. (L)

a) In Süddeutschland kann man Ski fahren, aber auch in Seen baden. (N)

b) Im Süden Deutschlands gibt es keine Seen, sondern nur Berge. (S)